









Legende:

-  Windenenergieanlage und überrotierte Fläche
-  Windenenergieanlagen und überrotierte Fläche
Windpark Weiler
-  Fotostandorte

Relief

(GEOPORTAIL, 2023)



-  < 245m
-  245 - 305m
-  305 - 365m
-  365 - 435m
-  > 435m

(BD-L-TC, 2015)

 Höhenlinien



Zonen des Plan sectoriel Paysages

(MEAT, 2019)

-  Grands Ensembles Paysagers
-  Coupures vertes

Gewässer

(AGE, 2024)

-  Fließgewässer
-  wasserführender Graben

Projekt: Umweltverträglichkeitsprüfung WEA Hëlzen	
Thema: Landschaftsschutzgebiete und Fotostandorte	
Karte Nr.: 9	Datum: 30 Juni 2025
Maßstab: 1:50.000	
Plangrundlage: © ORIGINE CADASTRE: DROITS RESERVES A L'ETAT DU GRAND DUCHE DE LUXEMBOURG	
Auftraggeber: 	
 Oeko-Bureau Ecologie / Aménagement du territoire Didactique de l'Environnement 8, rue Neuve Tél.: (+352) 56 20 20 L-6759 Grevenmacher info@oeko-bureau.lu	